

ด่วนที่สุด

ที่ ลต (ชบ) ๐๐๐๒/๑๐๗



ศาลากลางจังหวัดชลบุรี
เลขรับที่ 2083
วันที่ 2 ก.พ. 2566
เวลา ๕

เลือกตั้ง ส.ส.

สำนักงานคณะกรรมการการเลือกตั้ง
ประจำจังหวัดชลบุรี

๓๓๙ ถนนนารมณตเสวี ๑ ตำบลเสม็ด
อำเภอเมืองชลบุรี จังหวัดชลบุรี ๒๐๐๐๐

๒ กุมภาพันธ์ ๒๕๖๖

กลุ่มงานอำนวยการ
เลขรับที่ 291
วันที่ ๒ / ก.พ. / 2566
เวลา น.

เรื่อง ขอรับการสนับสนุนปิดประกาศรูปแบบการแบ่งเขตเลือกตั้งสมาชิกสภาผู้แทนราษฎรจังหวัดชลบุรี

เรียน ผู้ว่าราชการจังหวัดชลบุรี

- สิ่งที่ส่งมาด้วย
๑. ประกาศคณะกรรมการการเลือกตั้ง
เรื่อง จำนวนสมาชิกสภาผู้แทนราษฎรแบบแบ่งเขตเลือกตั้ง
และเขตเลือกตั้งของแต่ละจังหวัด จำนวน ๕ แผ่น
 ๒. ประกาศคณะกรรมการการเลือกตั้ง
เรื่อง การแบ่งเขตเลือกตั้งสมาชิกสภาผู้แทนราษฎร พ.ศ. ๒๕๖๖ จำนวน ๒ แผ่น
 ๓. ประกาศผู้อำนวยการการเลือกตั้งประจำจังหวัดชลบุรี
เรื่อง รูปแบบการแบ่งเขตเลือกตั้งสมาชิกสภาผู้แทนราษฎรจังหวัดชลบุรี
เพื่อรับฟังความคิดเห็นของพรรคการเมืองและประชาชนในเขตจังหวัดชลบุรี จำนวน ๑ แผ่น
 ๔. แผนที่แสดงรายละเอียดของเขตเลือกตั้ง จำนวน ๓ แผ่น
 ๕. พื้นที่ประกอบเป็นเขตเลือกตั้ง จำนวน ๓ แผ่น
 ๖. แบบแสดงความคิดเห็นเกี่ยวกับรูปแบบการแบ่งเขตเลือกตั้ง จำนวน ๑ แผ่น
 ๗. QR-CODE รูปแบบการแบ่งเขตเลือกตั้ง ๓ รูปแบบ พร้อมเอกสารประกอบ จำนวน ๑ แผ่น

ด้วยคณะกรรมการการเลือกตั้ง ได้ประกาศจำนวนสมาชิกสภาผู้แทนราษฎรแบบแบ่งเขตเลือกตั้งและเขตเลือกตั้งของแต่ละจังหวัดสำหรับการเลือกตั้งสมาชิกสภาผู้แทนราษฎรเป็นการทั่วไปครั้งแรกภายหลังประกาศใช้รัฐธรรมนูญแห่งราชอาณาจักรไทย แก้ไขเพิ่มเติม (ฉบับที่ ๑) พุทธศักราช ๒๕๖๔ และประกาศการแบ่งเขตเลือกตั้งสมาชิกสภาผู้แทนราษฎร พ.ศ. ๒๕๖๖ ลงวันที่ ๓๑ มกราคม ๒๕๖๖ ซึ่งจังหวัดชลบุรีมีจำนวนสมาชิกสภาผู้แทนราษฎร จำนวน ๑๐ คน รวม ๑๐ เขตเลือกตั้ง และให้ผู้ดำเนินการเลือกตั้งประจำจังหวัดชลบุรีดำเนินการแบ่งเขตเลือกตั้งอย่างน้อย ๓ รูปแบบ เพื่อรับฟังความคิดเห็นของพรรคการเมืองและประชาชนในจังหวัดชลบุรีเป็นเวลา ๑๐ วันนับแต่วันปิดประกาศ แล้วรวบรวมสรุปความเห็นและข้อเสนอแนะ เพื่อเสนอคณะกรรมการการเลือกตั้งพิจารณา

เพื่อให้การแสดงความคิดเห็นรูปแบบการแบ่งเขตเลือกตั้งสมาชิกสภาผู้แทนราษฎรจังหวัดชลบุรีเป็นไปด้วยความเรียบร้อย จึงขอรับการสนับสนุนปิดประกาศรูปแบบการแบ่งเขตเลือกตั้งสมาชิกสภาผู้แทนราษฎรจังหวัดชลบุรี จำนวน ๓ รูปแบบ พร้อมเอกสารประกอบเพื่อรับฟังความคิดเห็นของพรรคการเมืองและประชาชนในจังหวัดชลบุรี โดยส่งแบบแสดงความคิดเห็น วันที่ ๔ - ๑๓ กุมภาพันธ์ ๒๕๖๖ (เวลาทำการ ไม่เว้นวันหยุดราชการ) ตามช่องทางแสดงความคิดเห็น ดังนี้

/๑. ด้วยตนเอง...

๑. ด้วยตนเอง ณ สำนักงานคณะกรรมการการเลือกตั้งประจำจังหวัดชลบุรี เลขที่ ๓๓๙ ถนนนารณมุนตเสวี ๑ ตำบลเสม็ด อำเภอเมืองชลบุรี จังหวัดชลบุรี

๒. ทางโทรสารหมายเลข ๐ ๓๘๔๖ ๗๑๕๕

๓. ทางไปรษณีย์ ถึงผู้อำนวยการการเลือกตั้งประจำจังหวัดชลบุรี สำนักงานคณะกรรมการการเลือกตั้งประจำจังหวัดชลบุรี เลขที่ ๓๓๙ ถนนนารณมุนตเสวี ๑ ตำบลเสม็ด อำเภอเมืองชลบุรี จังหวัดชลบุรี รหัสไปรษณีย์ ๒๐๐๐๐ โดยถือวันประทับตราไปรษณีย์ต้นทางเป็นสำคัญ

๔. ทางระบบออนไลน์สำนักงานคณะกรรมการการเลือกตั้งประจำจังหวัดชลบุรี

Email : chonburi@ect.go.th

รายละเอียดปรากฏตามสิ่งที่ส่งมาด้วย ๑ - ๗

ทั้งนี้ กรุณาติดต่อประกาศไว้ ณ ศาลากลางจังหวัด ที่ว่าการอำเภอ สำนักงานเทศบาล ที่ทำการองค์การบริหารส่วนตำบล แล้วแต่กรณี ตลอดจนกรุณาประชาสัมพันธ์ผ่านสื่อทางหน่วยงานหรือตามความเหมาะสม

จึงเรียนมาเพื่อโปรดพิจารณา และขอขอบคุณเป็นอย่างสูงมา ณ โอกาสนี้

ขอแสดงความนับถือ



(นางสาววิชุดา เมฆานวงศ์)

ผู้อำนวยการการเลือกตั้งประจำจังหวัดชลบุรี

กลุ่มงานจัดการเลือกตั้งและการมีส่วนร่วม

โทร/โทรสาร ๐ ๓๘๔๖ ๗๑๕๕ และ ๐ ๓๘๔๖ ๗๘๙๔

ประกาศคณะกรรมการการเลือกตั้ง

เรื่อง จำนวนสมาชิกสภาผู้แทนราษฎรแบบแบ่งเขตเลือกตั้งและเขตเลือกตั้งของแต่ละจังหวัด
สำหรับการเลือกตั้งสมาชิกสภาผู้แทนราษฎรเป็นการทั่วไปครั้งแรก
ภายหลังประกาศใช้รัฐธรรมนูญแห่งราชอาณาจักรไทย
แก้ไขเพิ่มเติม (ฉบับที่ ๑)
พุทธศักราช ๒๕๖๔

ด้วยรัฐธรรมนูญแห่งราชอาณาจักรไทย แก้ไขเพิ่มเติม (ฉบับที่ ๑) พุทธศักราช ๒๕๖๔ และพระราชบัญญัติประกอบรัฐธรรมนูญว่าด้วยการเลือกตั้งสมาชิกสภาผู้แทนราษฎร (ฉบับที่ ๒) พ.ศ. ๒๕๖๖ ได้มีการแก้ไขเพิ่มเติมบทบัญญัติในส่วนที่เกี่ยวกับจำนวนสมาชิกสภาผู้แทนราษฎรแบบแบ่งเขตเลือกตั้งจากเดิมจำนวนสามร้อยห้าสิบคน เป็นจำนวนสี่ร้อยคน กำหนดให้แต่ละเขตเลือกตั้งมีจำนวนสมาชิกสภาผู้แทนราษฎรหนึ่งคน จังหวัดใดมีจำนวนสมาชิกสภาผู้แทนราษฎรได้ไม่เกินหนึ่งคน ให้ถือเขตจังหวัดเป็นเขตเลือกตั้ง และจังหวัดใดมีจำนวนสมาชิกสภาผู้แทนราษฎรได้เกินหนึ่งคน ให้แบ่งเขตจังหวัดออกเป็นเขตเลือกตั้งมีจำนวนเท่ากับจำนวนสมาชิกสภาผู้แทนราษฎรที่จะพึงมี ซึ่งการแก้ไขเพิ่มเติมบทบัญญัติของรัฐธรรมนูญและพระราชบัญญัติประกอบรัฐธรรมนูญดังกล่าวทำให้จำนวนสมาชิกสภาผู้แทนราษฎรแบบแบ่งเขตเลือกตั้งและเขตเลือกตั้งของแต่ละจังหวัดตามที่คณะกรรมการการเลือกตั้งได้ประกาศกำหนดไว้แต่เดิมเปลี่ยนแปลงไป

อาศัยอำนาจตามความในมาตรา ๘๖ และมาตรา ๒๒๔ (๑) ของรัฐธรรมนูญแห่งราชอาณาจักรไทย พุทธศักราช ๒๕๖๐ แก้ไขเพิ่มเติม (ฉบับที่ ๑) พุทธศักราช ๒๕๖๔ มาตรา ๒๖ แห่งพระราชบัญญัติประกอบรัฐธรรมนูญว่าด้วยการเลือกตั้งสมาชิกสภาผู้แทนราษฎร พ.ศ. ๒๕๖๑ แก้ไขเพิ่มเติม (ฉบับที่ ๒) พ.ศ. ๒๕๖๖ มาตรา ๒๒ (๒) แห่งพระราชบัญญัติประกอบรัฐธรรมนูญว่าด้วยคณะกรรมการการเลือกตั้ง พ.ศ. ๒๕๖๐ ประกอบข้อ ๓ ของประกาศคณะกรรมการการเลือกตั้ง เรื่อง การแบ่งเขตเลือกตั้งสมาชิกสภาผู้แทนราษฎร พ.ศ. ๒๕๖๖ ประกอบกับประกาศสำนักทะเบียนกลาง เรื่อง จำนวนราษฎรทั่วราชอาณาจักร ตามหลักฐานการทะเบียนราษฎร ณ วันที่ ๓๑ ธันวาคม ๒๕๖๕ ที่ประกาศในราชกิจจานุเบกษา เมื่อวันที่ ๒๓ มกราคม ๒๕๖๖ อันถือได้ว่าเป็นประกาศในที่สุดท้ายก่อนปีที่มีการเลือกตั้ง คณะกรรมการการเลือกตั้งจึงประกาศให้ทราบเกี่ยวกับจำนวนสมาชิกสภาผู้แทนราษฎรแบบแบ่งเขตเลือกตั้งที่แต่ละจังหวัดจะพึงมีและจำนวนเขตเลือกตั้ง เพื่อเป็นการเตรียมการเลือกตั้งสมาชิกสภาผู้แทนราษฎรที่จะมีขึ้น ดังนี้

๑. จำนวนราษฎรทั่วราชอาณาจักร ณ วันที่ ๓๑ ธันวาคม ๒๕๖๕ มีจำนวน ๖๖,๐๙๐,๔๗๕ คน
๒. จำนวนราษฎรโดยเฉลี่ย ๑๖๕,๒๒๖ คน ต่อสมาชิกสภาผู้แทนราษฎรหนึ่งคน
๓. จำนวนสมาชิกสภาผู้แทนราษฎรและเขตเลือกตั้งของแต่ละจังหวัด มีดังนี้

ลำดับที่	จังหวัด	จำนวนราษฎร	จำนวนสมาชิกสภาผู้แทนราษฎร	จำนวนเขตเลือกตั้ง
๑	กรุงเทพมหานคร	๕,๔๙๔,๙๓๒	๓๓	๓๓
๒	กระบี่	๔๘๐,๐๕๗	๓	๓
๓	กาญจนบุรี	๘๙๔,๒๘๓	๕	๕
๔	กาฬสินธุ์	๙๗๒,๑๐๑	๖	๖
๕	กำแพงเพชร	๗๐๘,๗๗๕	๔	๔
๖	ขอนแก่น	๑,๗๘๔,๖๔๑	๑๑	๑๑
๗	จันทบุรี	๕๓๖,๑๔๔	๓	๓
๘	ฉะเชิงเทรา	๗๒๖,๖๘๗	๔	๔
๙	ชลบุรี	๑,๕๙๔,๗๕๘	๑๐	๑๐
๑๐	ชัยนาท	๓๑๘,๓๐๘	๒	๒
๑๑	ชัยภูมิ	๑,๑๑๗,๙๒๕	๗	๗
๑๒	ชุมพร	๕๐๙,๓๘๕	๓	๓
๑๓	เชียงราย	๑,๒๙๙,๖๓๖	๘	๘
๑๔	เชียงใหม่	๑,๗๙๒,๔๗๔	๑๑	๑๑
๑๕	ตรัง	๖๓๘,๒๐๖	๔	๔
๑๖	ตราด	๒๒๗,๘๐๘	๑	๑
๑๗	ตาก	๖๘๔,๑๔๐	๔	๔
๑๘	นครนายก	๒๖๐,๔๐๖	๒	๒
๑๙	นครปฐม	๙๒๑,๘๘๒	๖	๖
๒๐	นครพนม	๗๑๖,๖๔๗	๔	๔
๒๑	นครราชสีมา	๒,๖๓๐,๐๕๘	๑๖	๑๖
๒๒	นครศรีธรรมราช	๑,๕๔๕,๑๔๗	๙	๙
๒๓	นครสวรรค์	๑,๐๒๘,๘๑๔	๖	๖
๒๔	นนทบุรี	๑,๒๙๕,๙๑๖	๘	๘
๒๕	นราธิวาส	๘๑๔,๑๒๑	๕	๕

ลำดับที่	จังหวัด	จำนวนราษฎร	จำนวนสมาชิกสภาผู้แทนราษฎร	จำนวนเขตเลือกตั้ง
๒๖	น่าน	๔๗๔,๕๓๙	๓	๓
๒๗	บึงกาฬ	๔๒๑,๖๘๔	๓	๓
๒๘	บุรีรัมย์	๑,๕๗๖,๙๑๕	๑๐	๑๐
๒๙	ปทุมธานี	๑,๒๐๑,๕๓๒	๗	๗
๓๐	ประจวบคีรีขันธ์	๕๕๓,๒๙๘	๓	๓
๓๑	ปราจีนบุรี	๔๙๗,๗๗๘	๓	๓
๓๒	ปัตตานี	๗๓๒,๙๕๕	๔	๔
๓๓	พระนครศรีอยุธยา	๘๒๐,๔๑๗	๕	๕
๓๔	พะเยา	๔๖๑,๔๓๑	๓	๓
๓๕	พังงา	๒๖๗,๔๔๒	๒	๒
๓๖	พัทลุง	๕๒๑,๖๑๙	๓	๓
๓๗	พิจิตร	๕๒๕,๙๔๔	๓	๓
๓๘	พิษณุโลก	๘๔๔,๔๙๔	๕	๕
๓๙	เพชรบุรี	๔๘๒,๙๕๐	๓	๓
๔๐	เพชรบูรณ์	๙๗๓,๓๘๖	๖	๖
๔๑	แพร่	๔๓๐,๖๖๙	๓	๓
๔๒	ภูเก็ต	๔๑๗,๘๙๑	๓	๓
๔๓	มหาสารคาม	๙๔๔,๖๐๕	๖	๖
๔๔	มุกดาหาร	๓๕๑,๕๘๘	๒	๒
๔๕	แม่ฮ่องสอน	๒๘๖,๗๘๖	๒	๒
๔๖	ยโสธร	๕๓๑,๕๙๙	๓	๓
๔๗	ยะลา	๕๔๕,๙๑๓	๓	๓
๔๘	ร้อยเอ็ด	๑,๒๙๑,๑๓๑	๘	๘
๔๙	ระนอง	๑๙๔,๒๒๖	๑	๑
๕๐	ระยอง	๗๕๙,๓๘๖	๕	๕

ลำดับที่	จังหวัด	จำนวนราษฎร	จำนวนสมาชิกสภาผู้แทนราษฎร	จำนวนเขตเลือกตั้ง
๕๑	ราชบุรี	๘๖๕,๘๐๗	๕	๕
๕๒	ลพบุรี	๗๓๕,๒๙๓	๔	๔
๕๓	ลำปาง	๗๑๘,๗๙๐	๔	๔
๕๔	ลำพูน	๓๙๙,๕๕๗	๒	๒
๕๕	เลย	๖๓๗,๓๔๑	๔	๔
๕๖	ศรีสะเกษ	๑,๔๕๔,๗๓๐	๙	๙
๕๗	สกลนคร	๑,๑๔๕,๑๘๗	๗	๗
๕๘	สงขลา	๑,๔๓๑,๐๖๓	๙	๙
๕๙	สตูล	๓๒๕,๓๐๓	๒	๒
๖๐	สมุทรปราการ	๑,๓๖๐,๒๒๗	๘	๘
๖๑	สมุทรสงคราม	๑๘๙,๔๕๓	๑	๑
๖๒	สมุทรสาคร	๕๘๙,๔๒๘	๔	๔
๖๓	สระแก้ว	๕๖๒,๘๑๖	๓	๓
๖๔	สระบุรี	๖๓๘,๕๘๒	๔	๔
๖๕	สิงห์บุรี	๒๐๒,๗๙๗	๑	๑
๖๖	สุโขทัย	๕๘๑,๖๕๒	๔	๔
๖๗	สุพรรณบุรี	๘๓๐,๖๙๕	๕	๕
๖๘	สุราษฎร์ธานี	๑,๐๗๓,๖๖๓	๗	๗
๖๙	สุรินทร์	๑,๓๗๒,๙๑๐	๘	๘
๗๐	หนองคาย	๕๑๕,๗๙๕	๓	๓
๗๑	หนองบัวลำภู	๕๐๘,๓๒๕	๓	๓
๗๒	อ่างทอง	๒๗๒,๕๘๗	๒	๒
๗๓	อำนาจเจริญ	๓๗๕,๓๘๒	๒	๒
๗๔	อุดรธานี	๑,๕๖๓,๐๔๘	๙	๙
๗๕	อุดรดิตถ์	๔๔๒,๙๔๙	๓	๓

ลำดับที่	จังหวัด	จำนวนราษฎร	จำนวนสมาชิกสภาผู้แทนราษฎร	จำนวนเขตเลือกตั้ง
๗๖	อุทัยธานี	๓๒๓,๘๖๐	๒	๒
๗๗	อุบลราชธานี	๑,๘๖๙,๘๐๖	๑๑	๑๑
รวม		๖๖,๐๙๐,๔๗๕	๔๐๐	๔๐๐

จึงประกาศให้ทราบโดยทั่วกัน

ประกาศ ณ วันที่ ๓๑ มกราคม พ.ศ. ๒๕๖๖
อิทธิพร บุญประคอง
ประธานกรรมการการเลือกตั้ง

ประกาศคณะกรรมการการเลือกตั้ง
เรื่อง การแบ่งเขตเลือกตั้งสมาชิกสภาผู้แทนราษฎร
พ.ศ. ๒๕๖๖

อาศัยอำนาจตามความในมาตรา ๒๒ แห่งพระราชบัญญัติประกอบรัฐธรรมนูญว่าด้วย
คณะกรรมการการเลือกตั้ง พ.ศ. ๒๕๖๐ ประกอบมาตรา ๒๖ มาตรา ๒๗ และมาตรา ๒๘
แห่งพระราชบัญญัติประกอบรัฐธรรมนูญว่าด้วยการเลือกตั้งสมาชิกสภาผู้แทนราษฎร พ.ศ. ๒๕๖๑
และที่แก้ไขเพิ่มเติม คณะกรรมการการเลือกตั้งจึงออกประกาศไว้ ดังต่อไปนี้

ข้อ ๑ ประกาศนี้เรียกว่า “ประกาศคณะกรรมการการเลือกตั้ง เรื่อง การแบ่งเขตเลือกตั้ง
สมาชิกสภาผู้แทนราษฎร พ.ศ. ๒๕๖๖”

ข้อ ๒ ประกาศนี้ให้ใช้บังคับตั้งแต่วันประกาศในราชกิจจานุเบกษาเป็นต้นไป

ข้อ ๓ เมื่อคณะกรรมการการเลือกตั้งประกาศจำนวนสมาชิกสภาผู้แทนราษฎร
แบบแบ่งเขตเลือกตั้งที่แต่ละจังหวัดจะมีและจำนวนเขตเลือกตั้งแบบแบ่งเขตเลือกตั้งของแต่ละ
จังหวัดแล้ว ให้ผู้อำนวยการการเลือกตั้งประจำจังหวัดจัดทำรูปแบบการแบ่งเขตเลือกตั้งภายในสามวัน
โดยต้องแบ่งพื้นที่ของเขตเลือกตั้งแต่ละเขตให้ติดต่อกันและต้องจัดให้มีจำนวนราษฎรในแต่ละเขตเลือกตั้ง
ใกล้เคียงกันแล้วประกาศรูปแบบการแบ่งเขตเลือกตั้งอย่างน้อยสามรูปแบบเพื่อรับฟังความคิดเห็น
ของพรรคการเมืองและประชาชนในจังหวัดเป็นเวลาสิบวันนับแต่วันปิดประกาศ ซึ่งแต่ละรูปแบบ
ต้องประกอบด้วย

(๑) รายละเอียดเกี่ยวกับอำเภอหรือตำบล หรือเขตพื้นที่ที่อยู่ในเขตเลือกตั้งแต่ละเขต

(๒) จำนวนราษฎรของแต่ละเขตเลือกตั้ง และผลต่างของจำนวนราษฎรในแต่ละเขตเลือกตั้ง
จากจำนวนเฉลี่ยราษฎรต่อสมาชิกสภาผู้แทนราษฎรหนึ่งคนในจังหวัดนั้น ทั้งนี้ ผลต่างของจำนวน
ราษฎรในแต่ละเขตเลือกตั้งไม่ควรเกินร้อยละสิบของจำนวนเฉลี่ยต่อสมาชิกสภาผู้แทนราษฎรหนึ่งคน
ในจังหวัดนั้น เว้นแต่เป็นกรณีมีความจำเป็นเพื่อให้ราษฎรในชุมชนเดียวกันหรือใกล้เคียงกันสามารถ
เดินทางได้โดยสะดวก

(๓) เหตุผลประกอบการเสนอแนะการแบ่งเขตเลือกตั้ง

(๔) แผนที่แสดงรายละเอียดของพื้นที่ที่ประกอบเป็นเขตเลือกตั้งแต่ละเขตเลือกตั้ง

ประกาศตามวรรคหนึ่ง ให้ปิดไว้ ณ สำนักงานคณะกรรมการการเลือกตั้งประจำจังหวัด
ศาลากลางจังหวัด ที่ว่าการอำเภอ สำนักงานเทศบาล ที่ทำการองค์การบริหารส่วนตำบล และ
ให้เผยแพร่ในเว็บไซต์ของสำนักงานคณะกรรมการการเลือกตั้งประจำจังหวัด รวมทั้งประชาสัมพันธ์
ผ่านสื่อชนิดต่าง ๆ ด้วย

ในกรณีพรรคการเมือง หน่วยงานของรัฐ หรือบุคคลใดต้องการรูปแบบการแบ่งเขตเลือกตั้งที่ปิดประกาศไว้ ให้ขอคัดสำเนาจากสำนักงานคณะกรรมการการเลือกตั้งประจำจังหวัด โดยเสียค่าใช้จ่ายเองตามวิธีการที่สำนักงานคณะกรรมการการเลือกตั้งประจำจังหวัดกำหนด

ข้อ ๔ ภายในสามวันนับแต่สิ้นสุดระยะเวลาการรับฟังความคิดเห็นของพรรคการเมืองและประชาชนในจังหวัดตามข้อ ๓ ให้ผู้อำนวยการการเลือกตั้งประจำจังหวัดนำความคิดเห็นและข้อเสนอแนะของพรรคการเมืองและประชาชนในจังหวัดประกอบการพิจารณาเสนอแนะการแบ่งเขตเลือกตั้งของจังหวัด แล้วรวบรวมสรุปความเห็นและข้อเสนอแนะของพรรคการเมืองและประชาชนในจังหวัด พร้อมผลการพิจารณาข้อเสนอแนะการแบ่งเขตเลือกตั้งของจังหวัดอย่างน้อยสามรูปแบบเรียงตามลำดับความเหมาะสมเสนอต่อคณะกรรมการการเลือกตั้งในวันถัดไป

ข้อ ๕ เมื่อคณะกรรมการการเลือกตั้งได้รับรายงานตามข้อ ๔ และได้ดำเนินการแบ่งเขตเลือกตั้งแล้วให้คณะกรรมการการเลือกตั้งประกาศการแบ่งเขตเลือกตั้งในราชกิจจานุเบกษา

ข้อ ๖ เมื่อมีพระราชกฤษฎีกาให้มีการเลือกตั้งสมาชิกสภาผู้แทนราษฎรเป็นการเลือกตั้งทั่วไปใช้บังคับ ให้คณะกรรมการการเลือกตั้งประกาศจำนวนสมาชิกสภาผู้แทนราษฎรแบบแบ่งเขตเลือกตั้งที่แต่ละจังหวัดจะมีและจำนวนเขตเลือกตั้งแบบแบ่งเขตเลือกตั้งของแต่ละจังหวัด ซึ่งจะต้องมีรายละเอียดเกี่ยวกับอำเภอหรือเขตพื้นที่ที่อยู่ในเขตเลือกตั้งในคราวนั้น โดยให้ถือเขตเลือกตั้งที่มีการประกาศกำหนดไว้ตามข้อ ๕

ประกาศ ณ วันที่ ๓๑ มกราคม พ.ศ. ๒๕๖๖

อิทธิพร บุญประคอง

ประธานกรรมการการเลือกตั้ง



ประกาศสำนักงานคณะกรรมการการเลือกตั้งประจำจังหวัดชลบุรี
เรื่อง รูปแบบการแบ่งเขตเลือกตั้งสมาชิกสภาผู้แทนราษฎรจังหวัดชลบุรี
เพื่อรับฟังความคิดเห็นของพรรคการเมืองและประชาชนในเขตจังหวัดชลบุรี

ด้วยคณะกรรมการการเลือกตั้งได้มีประกาศคณะกรรมการการเลือกตั้ง เรื่อง จำนวนสมาชิกสภาผู้แทนราษฎรแบบแบ่งเขตเลือกตั้งและเขตเลือกตั้งของแต่ละจังหวัดสำหรับการเลือกตั้งสมาชิกสภาผู้แทนราษฎรเป็นการทั่วไปครั้งแรกภายหลังประกาศใช้รัฐธรรมนูญแห่งราชอาณาจักรไทยแก้ไขเพิ่มเติม (ฉบับที่ ๑) พุทธศักราช ๒๕๖๔ ประกาศ ณ วันที่ ๓๑ มกราคม ๒๕๖๖ โดยจังหวัดชลบุรีมีจำนวนสมาชิกสภาผู้แทนราษฎร จำนวน ๑๐ คน รวม ๑๐ เขตเลือกตั้ง

อาศัยอำนาจตามความในข้อ ๓ ของประกาศคณะกรรมการการเลือกตั้ง เรื่อง การแบ่งเขตเลือกตั้งสมาชิกสภาผู้แทนราษฎร พ.ศ. ๒๕๖๖ จึงประกาศรูปแบบการแบ่งเขตเลือกตั้งสมาชิกสภาผู้แทนราษฎรแบบแบ่งเขตเลือกตั้งจังหวัดชลบุรี รวม ๑๐ เขตเลือกตั้ง จำนวน ๓ รูปแบบ เพื่อรับฟังความคิดเห็นของพรรคการเมืองและประชาชนในจังหวัดชลบุรีเป็นเวลาสิบวันนับแต่วันปิดประกาศ รายละเอียดรูปแบบแบ่งเขตเลือกตั้ง แผนที่แสดงรายละเอียดของเขตเลือกตั้ง และแบบแสดงความคิดเห็นเกี่ยวกับรูปแบบการแบ่งเขตเลือกตั้ง แนบท้ายประกาศนี้

พรรคการเมืองและประชาชนในเขตจังหวัดชลบุรี สามารถแสดงความคิดเห็นเกี่ยวกับรูปแบบการแบ่งเขตเลือกตั้งสมาชิกสภาผู้แทนราษฎรจังหวัดชลบุรี วันที่ ๔ - ๑๓ กุมภาพันธ์ ๒๕๖๖ (เวลาทำการ ไม่เว้นวันหยุดราชการ) ได้ตามช่องทางแสดงความคิดเห็น ดังนี้

๑. ด้วยตนเอง ณ สำนักงานคณะกรรมการการเลือกตั้งประจำจังหวัดชลบุรี เลขที่ ๓๓๙ ถนนนารณนตเสวี ๑ ตำบลเสม็ด อำเภอเมืองชลบุรี จังหวัดชลบุรี

๒. ทางโทรสารหมายเลข ๐ ๓๘๔๖ ๗๑๕๕

๓. ทางไปรษณีย์ ถึงผู้อำนวยการการเลือกตั้งประจำจังหวัดชลบุรี สำนักงานคณะกรรมการการเลือกตั้งประจำจังหวัดชลบุรี เลขที่ ๓๓๙ ถนนนารณนตเสวี ๑ ตำบลเสม็ด อำเภอเมืองชลบุรี จังหวัดชลบุรี รหัสไปรษณีย์ ๒๐๐๐๐ โดยถือวันประทับตราไปรษณีย์ต้นทางเป็นสำคัญ

๔. ทางระบบออนไลน์สำนักงานคณะกรรมการการเลือกตั้งประจำจังหวัดชลบุรี
Email : chonburi@ect.go.th

กรณีพรรคการเมือง ส่วนราชการ หรือบุคคลใด ต้องการรูปแบบการแบ่งเขตเลือกตั้งที่ประกาศไว้ให้ขอคัดสำเนาจากสำนักงานคณะกรรมการการเลือกตั้งประจำจังหวัดชลบุรี โดยเสียค่าใช้จ่ายเองตามวิธีการที่สำนักงานคณะกรรมการการเลือกตั้งประจำจังหวัดชลบุรีกำหนด

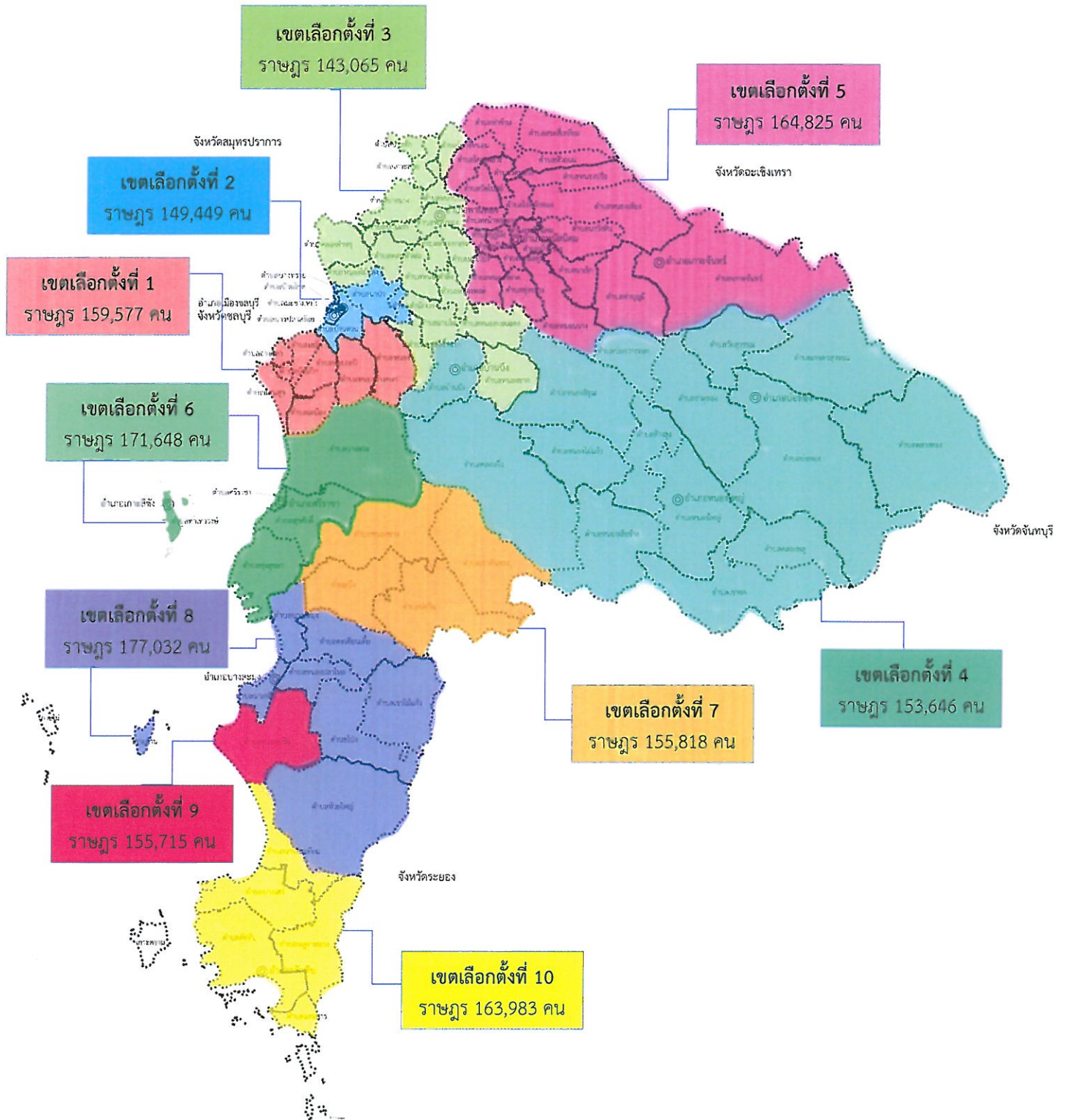
จึงประกาศให้ทราบโดยทั่วกัน

ประกาศ ณ วันที่ ๓ กุมภาพันธ์ พ.ศ. ๒๕๖๖

(นางสาววิชุดา เมฆานวงศ์)
ผู้อำนวยการการเลือกตั้งประจำจังหวัดชลบุรี

แผนที่แสดงรายละเอียดของเขตเลือกตั้ง
การแบ่งเขตเลือกตั้ง ส.ส. จังหวัดชลบุรี (10 เขตเลือกตั้ง)
ในการเลือกตั้งสมาชิกสภาผู้แทนราษฎร เป็นการเลือกตั้งทั่วไป ปี 2566

รูปแบบที่ 1





พื้นที่ประกอบเป็นเขตเลือกตั้งการแบ่งเขตเลือกตั้ง ส.ส. จังหวัดชลบุรี จำนวน 10 เขตเลือกตั้ง

ในการเลือกตั้งสมาชิกสภาผู้แทนราษฎร เป็นการเลือกตั้งทั่วไป พ.ศ. 2566

จำนวนราษฎรจังหวัดชลบุรี ณ วันที่ 31 ธันวาคม 2565 = 1,594,758 คน จำนวนราษฎรเฉลี่ยต่อ ส.ส. 1 คน = 159,475.80 คน



รูปแบบที่ 1

เขตเลือกตั้งที่ 1		
พื้นที่ประกอบเป็นเขตเลือกตั้ง		
อำเภอ	ตำบล	จำนวนราษฎร
		159,577
ผลต่างแต่ละเขตเลือกตั้ง		101
ร้อยละ		0.06
เมืองชลบุรี	แสนสุข	37,933
	เหมือง	18,154
	ห้วยกะปิ	25,377
	บ้านปึก	9,433
	เสม็ด	37,026
	อ่างศิลา	5,710
	หนองช้างคอก	8,367
	หนองรี	17,577

เขตเลือกตั้งที่ 2		
พื้นที่ประกอบเป็นเขตเลือกตั้ง		
อำเภอ	ตำบล	จำนวนราษฎร
		149,449
ผลต่างแต่ละเขตเลือกตั้ง		-10,027
ร้อยละ		-6.29
เมืองชลบุรี	บางทราย	11,448
	บ้านโหนด	5,640
	มะขามหย่ง	5,170
	บางปลาสร้อย	13,005
	บ้านสวน	65,724
	นาป่า	41,949
	สำนักบก	6,513

เขตเลือกตั้งที่ 3			
พื้นที่ประกอบเป็นเขตเลือกตั้ง			
อำเภอ	ตำบล	จำนวนราษฎร	
		143,065	
ผลต่างแต่ละเขตเลือกตั้ง		-16,411	
ร้อยละ		-10.29	
เมืองชลบุรี	คลองตำหรุ	8,302	
	หนองไม้แดง	13,056	
	ดอนหัวฬ่อ	13,588	
	พานทอง	เกาะลอย	2,516
		บางหัก	1,134
		โคกขี้นอน	3,144
		หน้าประดู่	2,838
		บางนาง	8,483
		บ้านเก่า	6,171
		พานทอง	13,126
		หนองกะขะ	7,313
		หนองตำลึง	14,466
มาบโป่ง		10,394	
หนองหงษ์		8,008	
บ้านบึง		หนองขี้ซาก	6,408
	มาบไฟ	6,738	
	หนองบอนแดง	6,105	
	หนองซาก	11,275	

เขตเลือกตั้งที่ 4			
พื้นที่ประกอบเป็นเขตเลือกตั้ง			
อำเภอ	ตำบล	จำนวนราษฎร	
		153,646	
ผลต่างแต่ละเขตเลือกตั้ง		-5,830	
ร้อยละ		-3.66	
บ้านบึง	บ้านบึง	34,828	
	คลองกิ้ว	19,277	
	หนองไผ่แก้ว	9,633	
	หนองอิรุณ	16,334	
	บ่อทอง	บ่อทอง	6,874
ธาตุนทอง		7,840	
วัดสุวรรณ		6,398	
เกษตรสุวรรณ		6,910	
บ่อทอง		13,578	
พลวงทอง		8,123	
หนองใหญ่		ห้างสูง	3,402
		หนองเสือช้าง	4,241
		หนองใหญ่	8,608
		คลองพลู	4,011
	เขาชก	3,589	

เขตเลือกตั้งที่ 5		
พื้นที่ประกอบเป็นเขตเลือกตั้ง		
อำเภอ	ตำบล	จำนวนราษฎร
		164,825
ผลต่างแต่ละเขตเลือกตั้ง		5,349
ร้อยละ		3.35
พนัสนิคม	ท่าข้าม	3,139
	โคกเพลาะ	2,789
	สระสี่เหลี่ยม	7,030
	วัดโบสถ์	2,875
	วัดหลวง	2,657
	หัวถนน	5,211
	หน้าพระธาตุ	5,827
	ไร่หลักทอง	3,618
	หนองปรือ	5,731
	กุฎโง้ง	6,310
	บ้านเข็ด	6,058
	บ้านช้าง	6,477
	พนัสนิคม	9,829
	หนองขยาด	4,340
	นามะตูม	3,497
	ทุ่งขวาง	4,617
	หมอนนาง	13,540
เกาะจันทร์	นาเร็ก	9,749
	หนองเหียง	14,385
	นาวังหิน	7,655
	ท่าบุญมี	19,288
	เกาะจันทร์	20,203

เขตเลือกตั้งที่ 6		
พื้นที่ประกอบเป็นเขตเลือกตั้ง		
อำเภอ	ตำบล	จำนวนราษฎร
		171,648
ผลต่างแต่ละเขตเลือกตั้ง		12,172
ร้อยละ		7.63
ศรีราชา	บางพระ	31,092
	ศรีราชา	23,408
	สุรศักดิ์	70,393
	ทุ่งสุขลา	42,235
เกาะสีชัง	ท่าหลวง	4,520

เขตเลือกตั้งที่ 7		
พื้นที่ประกอบเป็นเขตเลือกตั้ง		
อำเภอ	ตำบล	จำนวนราษฎร
		155,818
ผลต่างแต่ละเขตเลือกตั้ง		-3,658
ร้อยละ		-2.29
ศรีราชา	หนองขาม	49,680
	บึง	50,447
	บ่อวิน	44,855
	เขาคันทรง	10,836

เขตเลือกตั้งที่ 8		
พื้นที่ประกอบเป็นเขตเลือกตั้ง		
อำเภอ	ตำบล	จำนวนราษฎร
		177,032
ผลต่างแต่ละเขตเลือกตั้ง		17,556
ร้อยละ		11.01
บางละมุง	บางละมุง	27,949
	นาเกลือ	47,047
	หนองปลาไหล	25,310
	ตะเคียนเตี้ย	26,012
	เขาไม้แก้ว	8,042
	โป่ง	11,408
	ห้วยใหญ่	31,264

เขตเลือกตั้งที่ 9		
พื้นที่ประกอบเป็นเขตเลือกตั้ง		
อำเภอ	ตำบล	จำนวนราษฎร
		155,715
ผลต่างแต่ละเขตเลือกตั้ง		-3,761
ร้อยละ		-2.36
บางละมุง	หนองปรือ	155,715

เขตเลือกตั้งที่ 10		
พื้นที่ประกอบเป็นเขตเลือกตั้ง		
อำเภอ	ตำบล	จำนวนราษฎร
		163,983
ผลต่างแต่ละเขตเลือกตั้ง		4,507
ร้อยละ		2.83
สัตหีบ	นาจอมเทียน	16,813
	บางเสร่	24,590
	สัตหีบ	74,428
	พลูตาหลวง	42,054
	แสมสาร	6,098

หมายเหตุ เหตุผลประกอบการเสนอแนะรูปแบบการแบ่งเขตเลือกตั้ง เป็นไปตาม มาตรา 26 มาตรา 27 และมาตรา 28

แห่งพระราชบัญญัติการเลือกตั้งสมาชิกสภาผู้แทนราษฎร พ.ศ. 2561 แก้ไขเพิ่มเติมถึง (ฉบับที่ 2) พ.ศ. 2566

และประกาศคณะกรรมการการเลือกตั้ง เรื่อง การแบ่งเขตเลือกตั้งสมาชิกสภาผู้แทนราษฎร พ.ศ. 2566



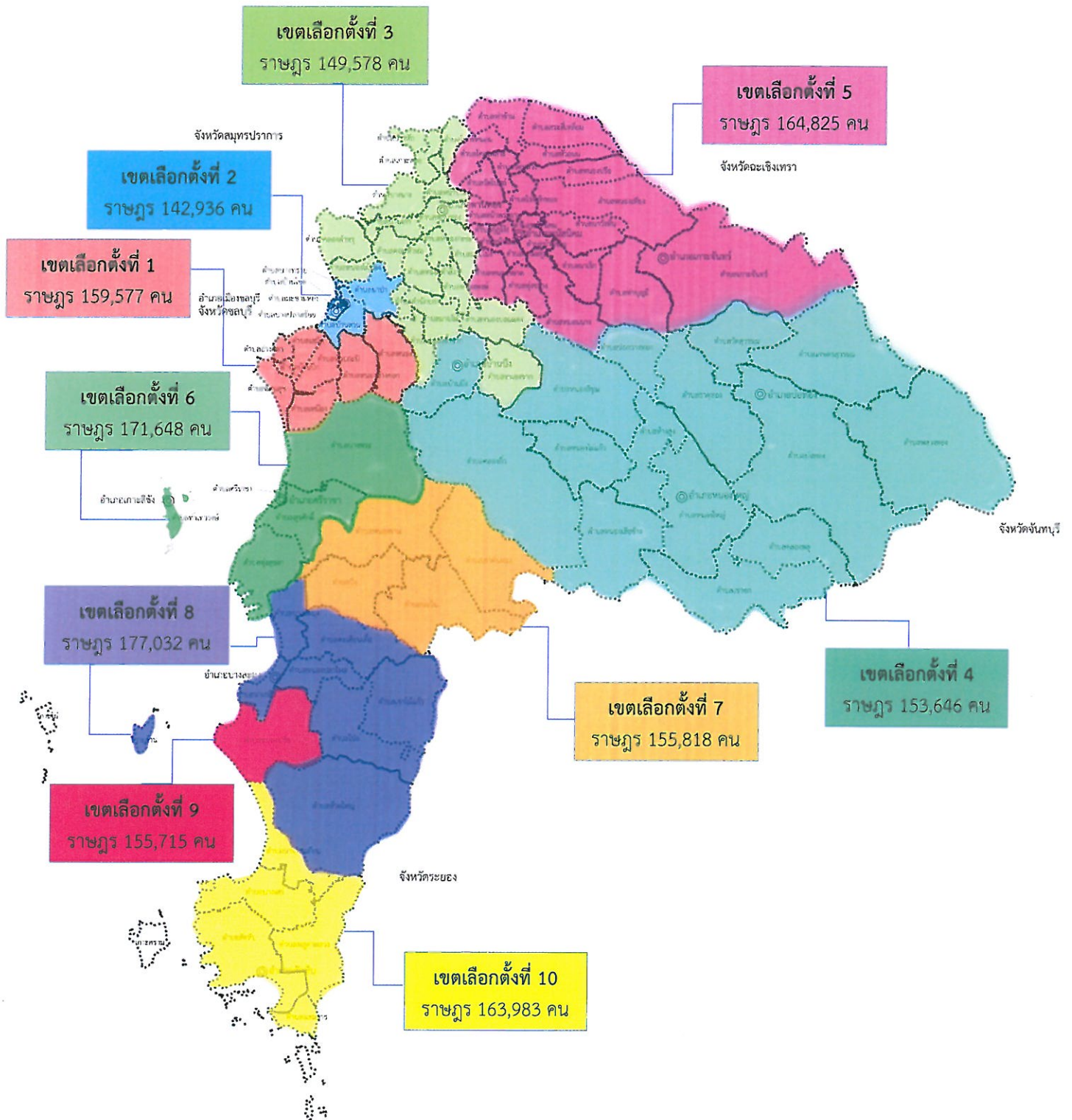
สำนักงานคณะกรรมการการเลือกตั้งประจำจังหวัดชลบุรี

กลุ่มงานจัดการเลือกตั้งและการมีส่วนร่วม

โทร / โทรสาร 0 3846 7155 และ 0 3846 7894

แผนที่แสดงรายละเอียดของเขตเลือกตั้ง
การแบ่งเขตเลือกตั้ง ส.ส. จังหวัดชลบุรี (10 เขตเลือกตั้ง)
ในการเลือกตั้งสมาชิกสภาผู้แทนราษฎร เป็นการเลือกตั้งทั่วไป ปี 2566

รูปแบบที่ 2





พื้นที่ประกอบเป็นเขตเลือกตั้งการแบ่งเขตเลือกตั้ง ส.ส. จังหวัดชลบุรี จำนวน 10 เขตเลือกตั้ง

ในการเลือกตั้งสมาชิกสภาผู้แทนราษฎร เป็นการเลือกตั้งทั่วไป พ.ศ. 2566



จำนวนราษฎรจังหวัดชลบุรี ณ วันที่ 31 ธันวาคม 2565 = 1,594,758 คน จำนวนราษฎรเฉลี่ยต่อ ส.ส. 1 คน = 159,475.80 คน

รูปแบบที่ 2

เขตเลือกตั้งที่ 1		
พื้นที่ประกอบเป็นเขตเลือกตั้ง		
อำเภอ	ตำบล	จำนวนราษฎร
		159,577
ผลต่างแต่ละเขตเลือกตั้ง		101
ร้อยละ		0.06
เมืองชลบุรี	แสนสุข	37,933
	เหมือง	18,154
	ห้วยกะปิ	25,377
	บ้านปึก	9,433
	เสม็ด	37,026
	อ่างศิลา	5,710
	หนองข้างคอก	8,367
	หนองรี	17,577

เขตเลือกตั้งที่ 2		
พื้นที่ประกอบเป็นเขตเลือกตั้ง		
อำเภอ	ตำบล	จำนวนราษฎร
		142,936
ผลต่างแต่ละเขตเลือกตั้ง		-16,540
ร้อยละ		-10.37
เมืองชลบุรี	บางทราย	11,448
	บ้านโขด	5,640
	มะขามหย่ง	5,170
	บางปลาสร้อย	13,005
	บ้านสวน	65,724
	นาป่า	41,949

เขตเลือกตั้งที่ 3			
พื้นที่ประกอบเป็นเขตเลือกตั้ง			
อำเภอ	ตำบล	จำนวนราษฎร	
		149,578	
ผลต่างแต่ละเขตเลือกตั้ง		-9,898	
ร้อยละ		-6.21	
เมืองชลบุรี	คลองตำหรุ	8,302	
	หนองไม้แดง	13,056	
	ดอนหัวฬ่อ	13,588	
	สำนักบก	6,513	
	พานทอง	เกาะลอย	2,516
		บางหัก	1,134
		โคกขี้หนอน	3,144
		หน้าประตู	2,838
		บางนาง	8,483
		บ้านเก่า	6,171
		พานทอง	13,126
		หนองกะขะ	7,313
		หนองตำลึง	14,466
มาบโป่ง		10,394	
บ้านบึง	หนองหงษ์	8,008	
	หนองขี้ซาก	6,408	
	มาบไผ่	6,738	
	หนองบอนแดง	6,105	
	หนองซาก	11,275	

เขตเลือกตั้งที่ 4			
พื้นที่ประกอบเป็นเขตเลือกตั้ง			
อำเภอ	ตำบล	จำนวนราษฎร	
		153,646	
ผลต่างแต่ละเขตเลือกตั้ง		-5,830	
ร้อยละ		-3.66	
บ้านบึง	บ้านบึง	34,828	
	คลองแก้ว	19,277	
	หนองไผ่แก้ว	9,633	
	หนองอิฐณ	16,334	
บ่อทอง	บ่อทอง	6,874	
	ธาตุทอง	7,840	
	วัดสุวรรณ	6,398	
	เกษตรสุวรรณ	6,910	
	บ่อทอง	13,578	
	พลวงทอง	8,123	
	หนองใหญ่	ห้างสูง	3,402
		หนองเสือช้าง	4,241
		หนองใหญ่	8,608
		คลองพลู	4,011
	เขาชก	3,589	

เขตเลือกตั้งที่ 5		
พื้นที่ประกอบเป็นเขตเลือกตั้ง		
อำเภอ	ตำบล	จำนวนราษฎร
		164,825
ผลต่างแต่ละเขตเลือกตั้ง		5,349
ร้อยละ		3.35
พนัสนิคม	ท่าข้าม	3,139
	โคกเพลายะ	2,789
	สระสี่เหลี่ยม	7,030
	วัดโบสถ์	2,875
	วัดหลวง	2,657
	หัวถนน	5,211
	หน้าพระธาตุ	5,827
	ไร่หลักทอง	3,618
	หนองปรือ	5,731
	กุฎโง้ง	6,310
	บ้านเจ็ด	6,058
	บ้านช้าง	6,477
	พนัสนิคม	9,829
	หนองขยาด	4,340
	นามะตูม	3,497
	ทุ่งขวาง	4,617
หมอนนาง	13,540	
นาเร็ก	9,749	
หนองเหียง	14,385	
นาวังหิน	7,655	
เกาะจันทร์	ท่าบุญมี	19,288
	เกาะจันทร์	20,203

เขตเลือกตั้งที่ 6		
พื้นที่ประกอบเป็นเขตเลือกตั้ง		
อำเภอ	ตำบล	จำนวนราษฎร
		171,648
ผลต่างแต่ละเขตเลือกตั้ง		12,172
ร้อยละ		7.63
ศรีราชา	บางพระ	31,092
	ศรีราชา	23,408
	สุรศักดิ์	70,393
	ทุ่งสุขลา	42,235
เกาะสีชัง	ท่าเทววงษ์	4,520

เขตเลือกตั้งที่ 7		
พื้นที่ประกอบเป็นเขตเลือกตั้ง		
อำเภอ	ตำบล	จำนวนราษฎร
		155,818
ผลต่างแต่ละเขตเลือกตั้ง		-3,658
ร้อยละ		-2.29
ศรีราชา	หนองขาม	49,680
	บึง	50,447
	บ่อวิน	44,855
	เขาคันทรง	10,836

เขตเลือกตั้งที่ 8		
พื้นที่ประกอบเป็นเขตเลือกตั้ง		
อำเภอ	ตำบล	จำนวนราษฎร
		177,032
ผลต่างแต่ละเขตเลือกตั้ง		17,556
ร้อยละ		11.01
บางละมุง	บางละมุง	27,949
	นาเกลือ	47,047
	หนองปลาไหล	25,310
	ตะเคียนเตี้ย	26,012
	เขาไม้แก้ว	8,042
	โป่ง	11,408
	ห้วยใหญ่	31,264

เขตเลือกตั้งที่ 9		
พื้นที่ประกอบเป็นเขตเลือกตั้ง		
อำเภอ	ตำบล	จำนวนราษฎร
		155,715
ผลต่างแต่ละเขตเลือกตั้ง		-3,761
ร้อยละ		-2.36
บางละมุง	หนองปรือ	155,715

เขตเลือกตั้งที่ 10		
พื้นที่ประกอบเป็นเขตเลือกตั้ง		
อำเภอ	ตำบล	จำนวนราษฎร
		163,983
ผลต่างแต่ละเขตเลือกตั้ง		4,507
ร้อยละ		2.83
สัตหีบ	นาจอมเทียน	16,813
	บางเสร่	24,590
	สัตหีบ	74,428
	พลูตาหลวง	42,054
	แสมสาร	6,098

เขตเลือกตั้งที่ 6			เขตเลือกตั้งที่ 7			เขตเลือกตั้งที่ 8			เขตเลือกตั้งที่ 9			เขตเลือกตั้งที่ 10		
พื้นที่ประกอบเป็นเขตเลือกตั้ง			พื้นที่ประกอบเป็นเขตเลือกตั้ง			พื้นที่ประกอบเป็นเขตเลือกตั้ง			พื้นที่ประกอบเป็นเขตเลือกตั้ง			พื้นที่ประกอบเป็นเขตเลือกตั้ง		
อำเภอ	ตำบล	จำนวนราษฎร	อำเภอ	ตำบล	จำนวนราษฎร	อำเภอ	ตำบล	จำนวนราษฎร	อำเภอ	ตำบล	จำนวนราษฎร	อำเภอ	ตำบล	จำนวนราษฎร
171,648			155,818			177,032			155,715			163,983		
ผลต่างแต่ละเขตเลือกตั้ง		12,172	ผลต่างแต่ละเขตเลือกตั้ง		-3,658	ผลต่างแต่ละเขตเลือกตั้ง		17,556	ผลต่างแต่ละเขตเลือกตั้ง		-3,761	ผลต่างแต่ละเขตเลือกตั้ง		4,507
ร้อยละ		7.63	ร้อยละ		-2.29	ร้อยละ		11.01	ร้อยละ		-2.36	ร้อยละ		2.83
ศรีราชา	บางพระ	31,092	ศรีราชา	หนองขาม	49,680	บางละมุง	บางละมุง	27,949	บางละมุง	หนองปรือ	155,715	สัตหีบ	นาจอมเทียน	16,813
	ศรีราชา	23,408		บึง	50,447		นาเกลือ	47,047					บางเสร่	24,590
	สุรศักดิ์	70,393		บ่อวิน	44,855		หนองปลาไหล	25,310					สัตหีบ	74,428
	ทุ่งสุขลา	42,235		เขาคันทรง	10,836		ตะเคียนเตี้ย	26,012					พลูตาหลวง	42,054
เกาะสีชัง	ท่าเทววงษ์	4,520					เขาไม้แก้ว	8,042					แสมสาร	6,098
							โป่ง	11,408						
							ห้วยใหญ่	31,264						

หมายเหตุ เหตุผลประกอบการเสนอแนะรูปแบบการแบ่งเขตเลือกตั้ง เป็นไปตาม มาตรา 26 มาตรา 27 และมาตรา 28

แห่งพระราชบัญญัติการเลือกตั้งสมาชิกสภาผู้แทนราษฎร พ.ศ. 2561 แก้ไขเพิ่มเติมถึง (ฉบับที่ 2) พ.ศ. 2566

และประกาศคณะกรรมการการเลือกตั้ง เรื่อง การแบ่งเขตเลือกตั้งสมาชิกสภาผู้แทนราษฎร พ.ศ. 2566



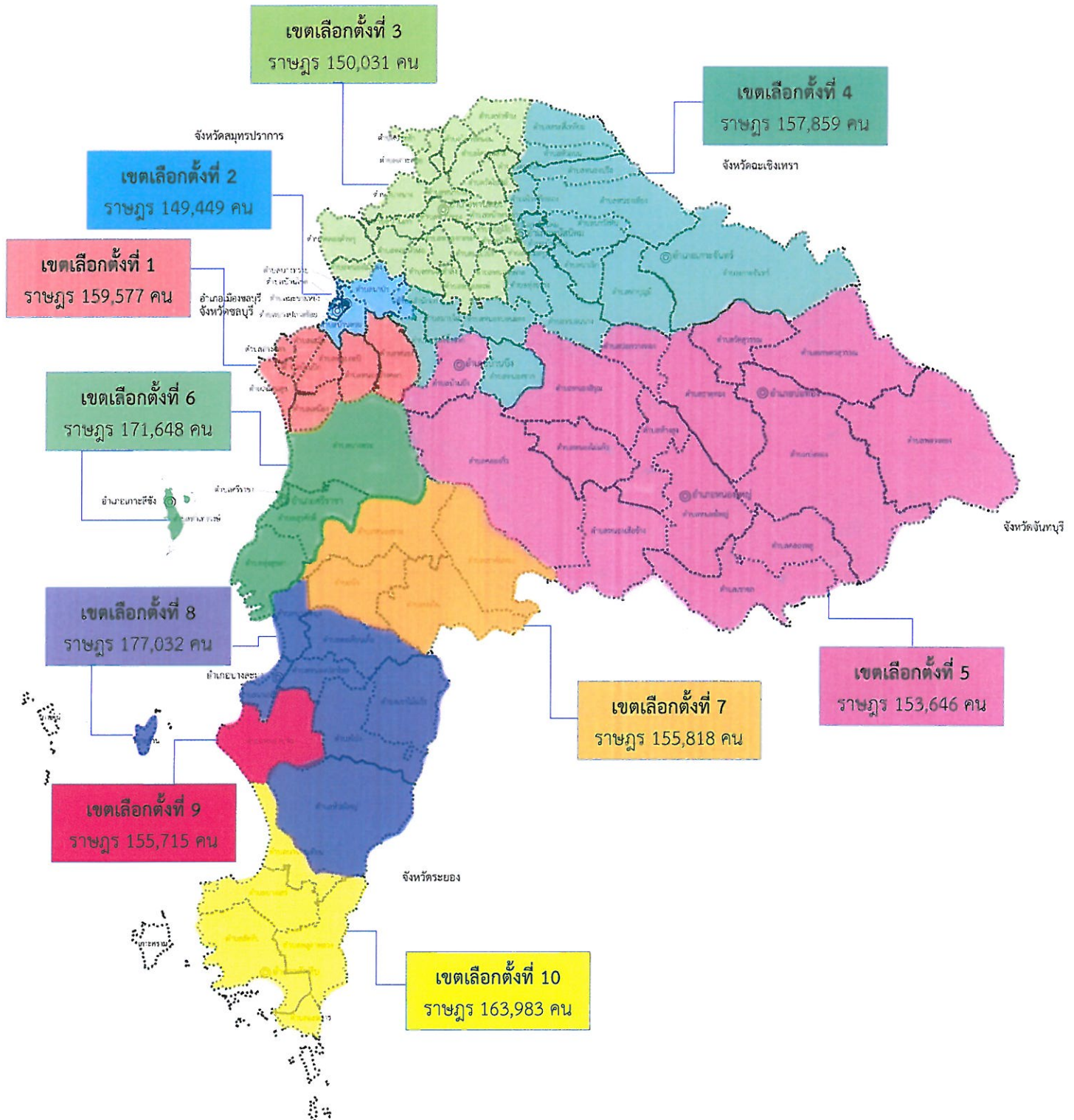
สำนักงานคณะกรรมการการเลือกตั้งประจำจังหวัดชลบุรี

กลุ่มงานจัดการเลือกตั้งและการมีส่วนร่วม

โทร./โทรสาร 0 3846 7155 และ 0 3846 7894

แผนที่แสดงรายละเอียดของเขตเลือกตั้ง
การแบ่งเขตเลือกตั้ง ส.ส. จังหวัดชลบุรี (10 เขตเลือกตั้ง)
 ในการเลือกตั้งสมาชิกสภาผู้แทนราษฎร เป็นการเลือกตั้งทั่วไป ปี 2566

รูปแบบที่ 3





พื้นที่ประกอบเป็นเขตเลือกตั้งการแบ่งเขตเลือกตั้ง ส.ส. จังหวัดชลบุรี จำนวน 10 เขตเลือกตั้ง

ในการเลือกตั้งสมาชิกสภาผู้แทนราษฎร เป็นการเลือกตั้งทั่วไป พ.ศ. 2566



จำนวนราษฎรจังหวัดชลบุรี ณ วันที่ 31 ธันวาคม 2565 = 1,594,758 คน จำนวนราษฎรเฉลี่ยต่อ ส.ส. 1 คน = 159,475.80 คน

รูปแบบที่ 3

เขตเลือกตั้งที่ 1		
พื้นที่ประกอบเป็นเขตเลือกตั้ง		
อำเภอ	ตำบล	จำนวนราษฎร
159,577		
ผลต่างแต่ละเขตเลือกตั้ง		101
ร้อยละ		0.06
เมืองชลบุรี	แสนสุข	37,933
	เหมือง	18,154
	ห้วยกะปิ	25,377
	บ้านปึก	9,433
	เสม็ด	37,026
	อ่างศิลา	5,710
	หนองข้างคอก	8,367
	หนองรี	17,577

เขตเลือกตั้งที่ 2		
พื้นที่ประกอบเป็นเขตเลือกตั้ง		
อำเภอ	ตำบล	จำนวนราษฎร
149,449		
ผลต่างแต่ละเขตเลือกตั้ง		-10,027
ร้อยละ		-6.29
เมืองชลบุรี	บางทราย	11,448
	บ้านโหนด	5,640
	มะขามหย่ง	5,170
	บางปลาสร้อย	13,005
	บ้านสวน	65,724
	นาป่า	41,949
	สำนักบก	6,513

เขตเลือกตั้งที่ 3		
พื้นที่ประกอบเป็นเขตเลือกตั้ง		
อำเภอ	ตำบล	จำนวนราษฎร
		150,031
ผลต่างแต่ละเขตเลือกตั้ง		-9,445
ร้อยละ		-5.92
เมืองชลบุรี	คลองตำหรุ	8,302
	หนองไม้แดง	13,056
	ดอนหัวฬ่อ	13,588
พานทอง	เกาะลอย	2,516
	บางหัก	1,134
	โคกขี้หนอน	3,144
	หน้าประตู	2,838
	บางนาง	8,483
	บ้านเก่า	6,171
	พานทอง	13,126
	หนองกะขะ	7,313
	หนองตำลึง	14,466
	มาบโป่ง	10,394
	หนองหงษ์	8,008
พนัสนิคม	ท่าข้าม	3,139
	โคกเพลาะ	2,789
	วัดโบสถ์	2,875
	วัดหลวง	2,657
	หน้าพระธาตุ	5,827
	ภูโจ้ง	6,310
	บ้านเข็ด	6,058
	นามะตูม	3,497
	หนองขยาด	4,340

เขตเลือกตั้งที่ 4		
พื้นที่ประกอบเป็นเขตเลือกตั้ง		
อำเภอ	ตำบล	จำนวนราษฎร
		157,859
ผลต่างแต่ละเขตเลือกตั้ง		-1,617
ร้อยละ		-1.01
พนัสนิคม	สระสี่เหลี่ยม	7,030
	หัวถนน	5,211
	หนองปรือ	5,731
	ไร่หลักทอง	3,618
	หนองเหียง	14,385
	พนัสนิคม	9,829
	บ้านช้าง	6,477
	นาวังหิน	7,655
	ทุ่งขวาง	4,617
	นาเร็ก	9,749
หมอนนาง	13,540	
เกาะจันทร์	ท่าบุญมี	19,288
	เกาะจันทร์	20,203
บ้านบึง	หนองขี้ซาก	6,408
	มาบไฟ	6,738
	หนองบอนแดง	6,105
	หนองขาก	11,275

เขตเลือกตั้งที่ 5		
พื้นที่ประกอบเป็นเขตเลือกตั้ง		
อำเภอ	ตำบล	จำนวนราษฎร
153,646		
ผลต่างแต่ละเขตเลือกตั้ง		-5,830
ร้อยละ		-3.66
บ้านบึง	บ้านบึง	34,828
	คลองแก้ว	19,277
	หนองไม้แก้ว	9,633
	หนองอิฐ	16,334
บ่อทอง	บ่อทวาทอง	6,874
	ธาตุทอง	7,840
	วัดสุวรรณ	6,398
	เกษตรสุวรรณ	6,910
	บ่อทอง	13,578
หนองใหญ่	พลวงทอง	8,123
	ห้วยสูง	3,402
	หนองเสือช้าง	4,241
	หนองใหญ่	8,608
	คลองพลู	4,011
	เขาชก	3,589

เขตเลือกตั้งที่ 6		
พื้นที่ประกอบเป็นเขตเลือกตั้ง		
อำเภอ	ตำบล	จำนวนราษฎร
171,648		
ผลต่างแต่ละเขตเลือกตั้ง		12,172
ร้อยละ		7.63
ศรีราชา	บางพระ	31,092
	ศรีราชา	23,408
	สุรศักดิ์	70,393
	ทุ่งสุขลา	42,235
เกาะสีชัง	ท่าเตยวงษ์	4,520

เขตเลือกตั้งที่ 7		
พื้นที่ประกอบเป็นเขตเลือกตั้ง		
อำเภอ	ตำบล	จำนวนราษฎร
155,818		
ผลต่างแต่ละเขตเลือกตั้ง		-3,658
ร้อยละ		-2.29
ศรีราชา	หนองขาม	49,680
	บึง	50,447
	บ่อวิน	44,855
	เขาคันทรง	10,836

เขตเลือกตั้งที่ 8		
พื้นที่ประกอบเป็นเขตเลือกตั้ง		
อำเภอ	ตำบล	จำนวนราษฎร
177,032		
ผลต่างแต่ละเขตเลือกตั้ง		17,556
ร้อยละ		11.01
บางละมุง	บางละมุง	27,949
	นาเกลือ	47,047
	หนองปลาไหล	25,310
	ตะเคียนเตี้ย	26,012
	เขาไม้แก้ว	8,042
	โป่ง	11,408
	ห้วยใหญ่	31,264

เขตเลือกตั้งที่ 9		
พื้นที่ประกอบเป็นเขตเลือกตั้ง		
อำเภอ	ตำบล	จำนวนราษฎร
155,715		
ผลต่างแต่ละเขตเลือกตั้ง		-3,761
ร้อยละ		-2.36
บางละมุง	หนองปรือ	155,715

เขตเลือกตั้งที่ 10		
พื้นที่ประกอบเป็นเขตเลือกตั้ง		
อำเภอ	ตำบล	จำนวนราษฎร
163,983		
ผลต่างแต่ละเขตเลือกตั้ง		4,507
ร้อยละ		2.83
สัตหีบ	นาจอมเทียน	16,813
	บางเสร่	24,590
	สัตหีบ	74,428
	พลูตาหลวง	42,054
	แสมสาร	6,098

หมายเหตุ เหตุผลประกอบการเสนอแนรูปแบบการแบ่งเขตเลือกตั้ง เป็นไปตาม มาตรา 26 มาตรา 27 และมาตรา 28 แห่งพระราชบัญญัติการเลือกตั้งสมาชิกสภาผู้แทนราษฎร พ.ศ. 2561 แก้ไขเพิ่มเติมถึง (ฉบับที่ 2) พ.ศ. 2566 และประกาศคณะกรรมการการเลือกตั้ง เรื่อง การแบ่งเขตเลือกตั้งสมาชิกสภาผู้แทนราษฎร พ.ศ. 2566



สำนักงานคณะกรรมการการเลือกตั้งประจำจังหวัดชลบุรี
กลุ่มงานจัดการเลือกตั้งและการมีส่วนร่วม
โทร./โทรสาร 0 3846 7155 และ 0 3846 7894

แบบแสดงความคิดเห็นเกี่ยวกับรูปแบบการแบ่งเขตเลือกตั้ง
สมาชิกสภาผู้แทนราษฎรจังหวัดชลบุรี

เขียนที่

วันที่ กุมภาพันธ์ ๒๕๖๖

กรุณาทำเครื่องหมาย ☒ ระบุแสดงความคิดเห็นในนามพรรคการเมือง หรือประชาชนในจังหวัดชลบุรี

๑. ☐ ข้าพเจ้า (นาย/นาง/นางสาว) นามสกุล
พรรคการเมือง (ระบุชื่อพรรค) ตำแหน่ง
ที่อยู่ตามทะเบียนบ้านเลขที่ หมู่ที่ ถนน ซอย
ตำบล อำเภอ จังหวัด
รหัสไปรษณีย์ โทรศัพท์หมายเลข
Email

๒. ☐ ข้าพเจ้า (นาย/นาง/นางสาว) นามสกุล
ที่อยู่ตามทะเบียนบ้านเลขที่ หมู่ที่ ถนน ซอย
ตำบล อำเภอ จังหวัด
รหัสไปรษณีย์ โทรศัพท์หมายเลข โทรสารหมายเลข
Email

มีความประสงค์แสดงความคิดเห็นและข้อเสนอแนะเกี่ยวกับรูปแบบการแบ่งเขตเลือกตั้งสมาชิกสภาผู้แทนราษฎร
จังหวัดชลบุรี ต่อผู้อำนวยการการเลือกตั้งประจำจังหวัดชลบุรี โดยมีรายละเอียดดังนี้

.....
.....
.....

ลงชื่อ ผู้แสดงความคิดเห็น
(.....)
ตำแหน่ง

หมายเหตุ ๑. จัดส่งแบบแสดงความคิดเห็น สำเนาบัตรประจำตัวประชาชนและสำเนาทะเบียนบ้าน พร้อมลงลายมือชื่อรับรอง
๒. ส่งแบบแสดงความคิดเห็น วันที่ ๔ - ๑๓ กุมภาพันธ์ ๒๕๖๖ (เวลาทำการ ไม่เว้นวันหยุดราชการ) ตามช่องทาง ดังนี้
๒.๑ ด้วยตนเอง ณ สำนักงานคณะกรรมการการเลือกตั้งประจำจังหวัดชลบุรี เลขที่ ๓๓๙ ถนนนารณมนตรีเสวี ๑
ตำบลเสม็ด อำเภอเมืองชลบุรี จังหวัดชลบุรี
๒.๒ ทางโทรสารหมายเลข ๐ ๓๘๔๖ ๗๑๕๕
๒.๓ ทางไปรษณีย์ ถึงผู้อำนวยการการเลือกตั้งประจำจังหวัดชลบุรี สำนักงานคณะกรรมการการเลือกตั้ง
ประจำจังหวัดชลบุรี เลขที่ ๓๓๙ ถนนนารณมนตรีเสวี ๑ ตำบลเสม็ด อำเภอเมืองชลบุรี จังหวัดชลบุรี รหัสไปรษณีย์ ๒๐๐๐๐
โดยถือวันประทับตราไปรษณีย์ต้นทางเป็นสำคัญ
๒.๔ ทางระบบออนไลน์สำนักงานคณะกรรมการการเลือกตั้งประจำจังหวัดชลบุรี Email : chonburi@ect.go.th



สำนักงานคณะกรรมการการเลือกตั้งประจำจังหวัดชลบุรี
กลุ่มงานจัดการเลือกตั้งและการมีส่วนร่วม
โทร. ๐ ๓๘๔๖ ๗๑๕๕ และ ๐ ๓๘๔๖ ๗๑๕๔



QR-CODE

รูปแบบการแบ่งเขตเลือกตั้งสมาชิกสภาผู้แทนราษฎรจังหวัดชลบุรี

จำนวน ๑๐ เขตเลือกตั้ง

๓ รูปแบบ พร้อมเอกสารประกอบ



ประกอบด้วย

๑. ประกาศคณะกรรมการการเลือกตั้ง เรื่อง จำนวนสมาชิกสภาผู้แทนราษฎรแบบแบ่งเขตเลือกตั้งและเขตเลือกตั้งของแต่ละจังหวัดสำหรับการเลือกตั้งเป็นการทั่วไปครั้งแรกภายหลังประกาศใช้รัฐธรรมนูญสมาชิกสภาผู้แทนราษฎรแห่งราชอาณาจักรไทย แก้ไขเพิ่มเติม (ฉบับที่ ๑) พุทธศักราช ๒๕๖๔
๒. ประกาศคณะกรรมการการเลือกตั้ง เรื่อง การแบ่งเขตเลือกตั้งสมาชิกสภาผู้แทนราษฎร พ.ศ. ๒๕๖๖
๓. ประกาศผู้อำนวยการการเลือกตั้งประจำจังหวัดชลบุรี เรื่อง รูปแบบการแบ่งเขตเลือกตั้งสมาชิกสภาผู้แทนราษฎรจังหวัดชลบุรี เพื่อรับฟังความคิดเห็นของพรรคการเมืองและประชาชนในเขตจังหวัดชลบุรี
๔. แผนที่แสดงรายละเอียดของเขตเลือกตั้ง
๕. พื้นที่ประกอบเป็นเขตเลือกตั้ง
๖. แบบแสดงความคิดเห็นเกี่ยวกับรูปแบบการแบ่งเขตเลือกตั้ง



สำนักงานคณะกรรมการการเลือกตั้งประจำจังหวัดชลบุรี
กลุ่มงานจัดการเลือกตั้งและการมีส่วนร่วม
โทร./โทรสาร ๐ ๓๘๔๖ ๗๑๕๕ และ ๐ ๓๘๔๖ ๗๘๙๔